
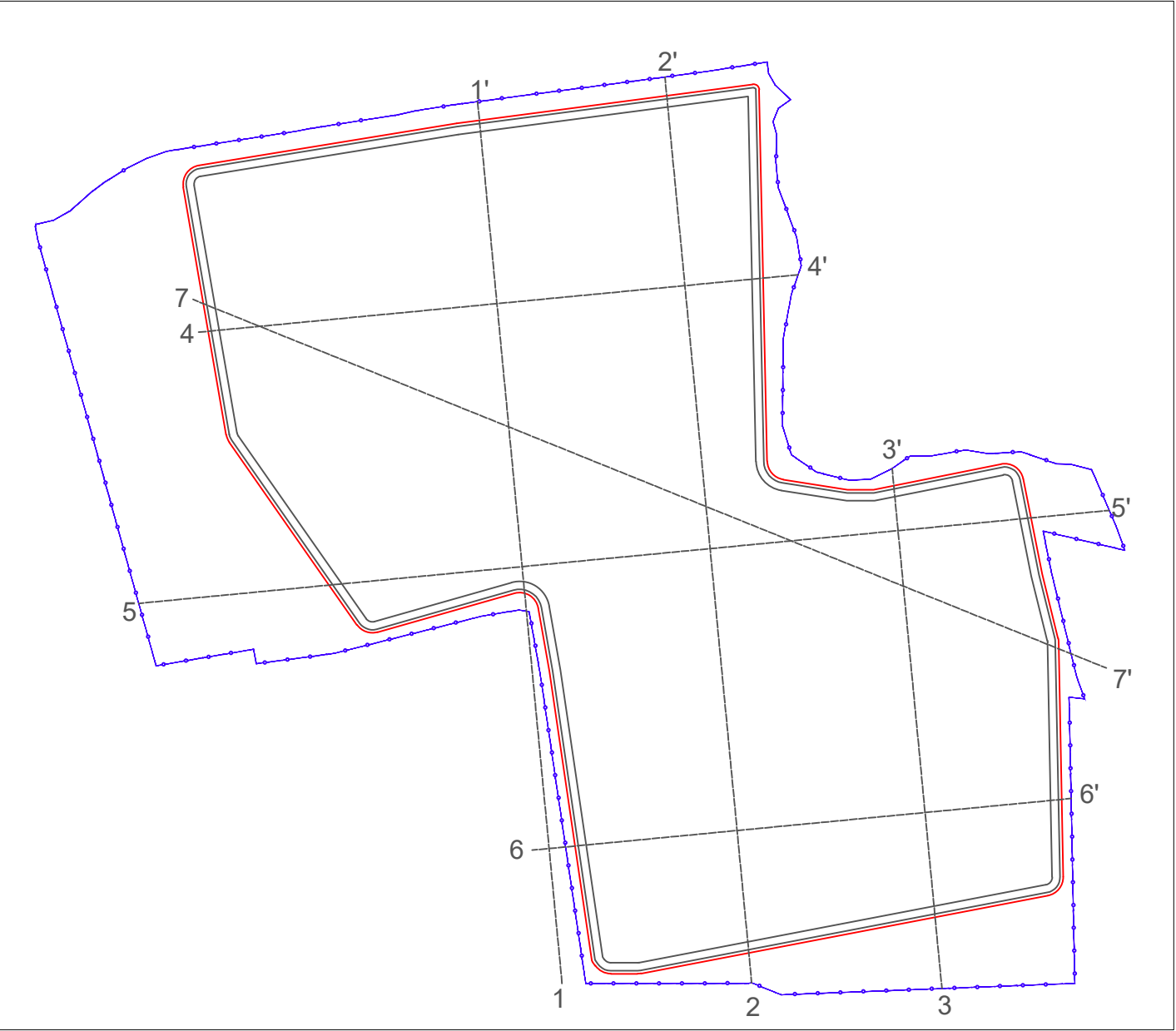



SEZIONI
Scala orizzontale 1. 1:000
Scala verticale 1:500




KEYMAP
non in scala



— Confine procedimento AIA
— Confine della cava Bolla

 strato di regolarizzazione e formazione delle pendenze del fondo (quote ricomprese tra 92,5 e 93 metri s.l.m., spessore variabile tra zero e 0,5 metri.)

 dossi in argilla per separazione lotti

NOTA BENE: la quota di 92,5 metri s.l.m. sarà conseguita a partire dalla quota di 91m s.l.m. ottenuta con la precedente risagomatura morfologica, in maniera indipendente per ciascun lotto (ossia, non in un'unica soluzione per l'intera area di discarica). A partire dalla quota di 92 metri s.l.m. saranno poi formate le pendenze all'interno del lotto, fino alla quota massima di 93m s.l.m..

SILPDUE s.r.l.			AB Green s.r.l.			<div>CAVA LA BOLLA - ALESSANDRIA</div> <div>DISCARICA PER PIETRISCO FERROVIARIO CONTENENTE AMIANTO</div>			
<div>I.S.A.F. Via Paleocapa 19/2 - 17100 Savona TEL. 019-806914 FAX 019-802027 E-mail: isaf@isafsr.it</div> <div><div>Geotechnical Engineering</div><div>Via Gian Domenico Cassini 21 - 10129 Torino TEL. 011-19715336 E-mail: mario.manassero@geotechnical-engineering.com</div></div>									
Titolo Tavola:						Tavola n.	REVISIONI		
STATO DI PROGETTO - INTESTAZIONE DISCARICA E FORMAZIONE PENDENZE - SEZIONI						18	N.	Data	Motivo
							1	31/03/2025 EMISSIONE	
Disegnatore:		Scala:	N. Doc.:	Nome file:	Formato:				
FP		varie	A23-008/T19	T19.dwg	A1				